

- LEGENDE**
- vorhandene Landesstrasse
 - vorhandene Kreisstrasse
 - wichtige sonstige Strassen
 - Gemeindegrenze
 - Wasserschutzgebiete (II oder III)
 - Landschafts- (LSG) oder Naturschutzgebiete (NSG)
 - Baugebiete (Wohngebiete) (vorhandene bzw. im FNP-Vorentwurf ausgewiesene)
 - Baugebiete (Mischgebiet) (vorhandene bzw. im FNP-Vorentwurf ausgewiesene)
 - Baugebiete (Gewerbe, Industrie) (vorhandene bzw. im FNP-Vorentwurf ausgewiesene)
 - Flächen für Ausgleichs- und Ersatzmaßnahmen
 - Gemeindebedarfsflächen
 - Sonderbauflächen
 - Flächen für Versorgungs- und Entsorgungsanlagen (Kläranlage)
 - Landwirtschaftlich genutzte Flächen
 - Bahnanlagen (Freihaltflächen)
 - Altlastenverdachtsfläche laut Struktur- und Rahmenplanung 1992
 - Deckensanierung Rulsdorfer Straße
 - Straßenbaumaßnahme L 77n
 - Wirtschaftsweg
 - Rad- / Gehweg
 - Rückbau vorhandener Straßen
 - Bauwerk im Bauwerksverzeichnis
 - Ortsstapel
 - OD-Stein
 - B-Plan-Grenze entsprechend Bebauungsplan Nr. 1b der Gemeinde Stahnsdorf Gewerbegebiet "Quermäthle / Grüner Weg" mit Genehmigung von 12.03.2001

Die Gebietsausweisungen in diesem Plan erfolgten auf der Grundlage des Vorentwurfes des Flächennutzungsplanes der Gemeinde Stahnsdorf, Stand Juli 2007 (in der Sitzung der Gemeindevertretung am 20.09.2007).

Bauwerk 1
 Brücke im Zuge der L 77n über die L 40n

Bau-km	3+390,169 (L 77n)	LH: 39,60 m
Kreuzungswinkel	100°gen	LH: 4,70 m
NH	1,05 m	
Einwirkungen nach DIN EN 1991-2/ LM 1		

Unterlage Nr. 3 Blatt Nr. 1

**Landesstraße 77n
 Stahnsdorf - L 40
 Ausführungsplanung**

Maßstab 1 : 10 000

Gesehen: Berlin, Mai 2017

Landkreis Potsdam-Mittelmark
Gemarkung Stahnsdorf
Flur 5

Zeichenerklärung Leitungsträger

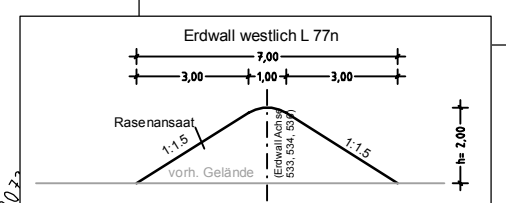
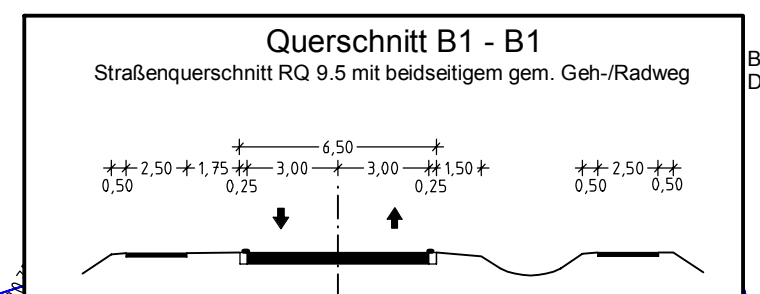
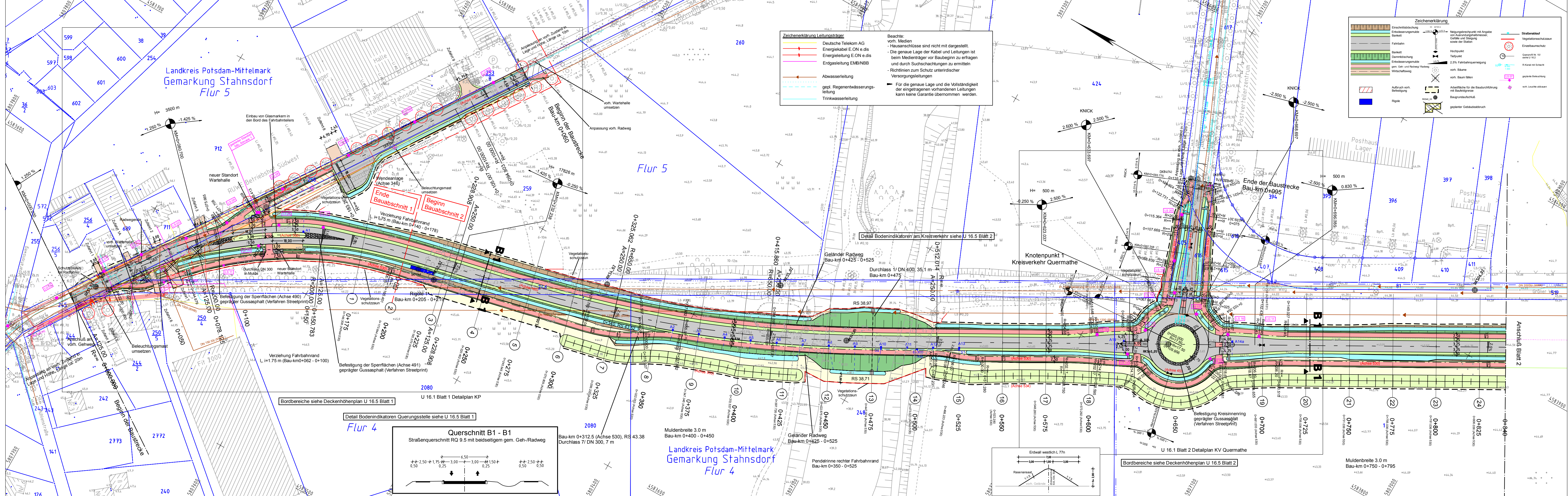
- Deutsche Telekom AG
- Energiekabel E.ON e.d.s
- Energieleitung E.ON e.d.s
- Erdgasleitung EMB/NBB
- Abwasserleitung
- gepl. Regenentwässerungsleitung
- Trinkwasserleitung

Beachte:
- vorh. Medien
- Hausanschlüsse sind nicht mit dargestellt.
- Die genaue Lage der Kabel und Leitungen ist beim Medienträger vor Baubeginn zu erfragen und durch Suchschachtungen zu ermitteln.
- Richtlinien zum Schutz unterirdischer Versorgungsleitungen

Für die genaue Lage und die Vollständigkeit der eingetragenen vorhandenen Leitungen kann keine Garantie übernommen werden.

Zeichenerklärung

- Einachtsböschung
- Erkennungsmulde
- Fahrbahn
- Barrierte
- Dammböschung
- Erkennungsmulde gem. Gel- und Höhenlage
- Wirtschaftsweg
- Aufbruch vorh. Befestigung
- Regel
- Nähepunkt mit Angabe von Ausrichtungswinkel, Gefälle und Steigung sowie der Station
- Hochpunkt
- Tiefpunkt
- 2,5% Fahrbahnquerung
- vorh. Bäume
- vorh. Baumfällern
- Arbeitsfläche für die Bauführung mit Baufeldgrenze
- Baugrundaufschluß
- geplanter Gebäudeabruch
- Straßenbau
- Vegetationsschutzzaun
- Einrisbaumschutz
- Querschnitt 1:100 siehe U 16.2
- R-Kanal mit Schacht
- gezielte Befeuchtung
- vorh. Leuchte absetzen



LS Landesbetrieb Straßenwesen
Dezernat Planung West
Steinstraße 104 - 106
14480 Potsdam

bearbeitet	Datum	Name	Unterschrift
gezeichnet			
geprüft			

Ausf.-Nr.:

1				2				3				4				5								
Höhen beziehen sich auf HN - Koordinatensystem 42/83																								
Nr.	Art der Änderung														Datum					Zeichen				

AUSFÜHRUNGSPLANUNG

LAND BRANDENBURG

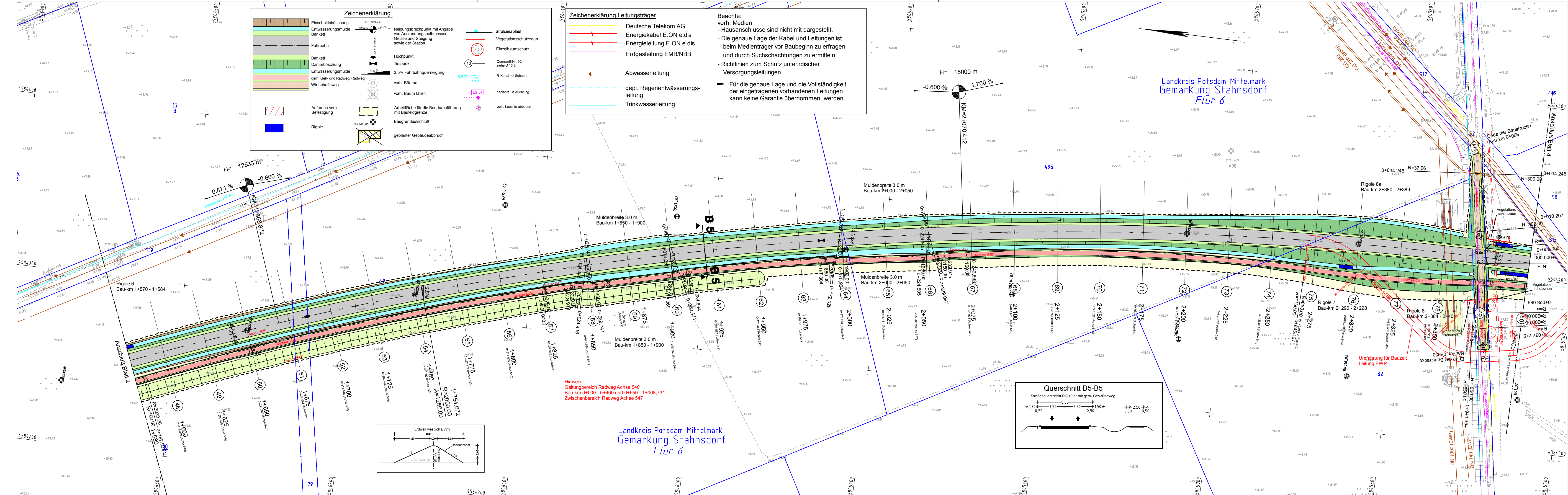
Straße: L 77n
Abschn.-Nr.:
von Abschnitt: -
bis Abschnitt: -

Station:
von km: -
bis km: -

Unterlage/ Blatt-Nr.: 5/ 1
Lageplan
Bau-km 0+000 - 0+840
Maßstab: 1:1000

L 77n Stahnsdorf - L 40
Bau-km 0+000 - 3+540

aufgestellt:	



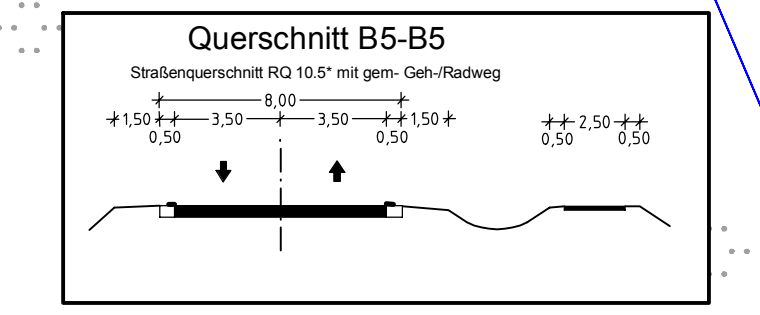
Zeichenerklärung

	Einschnittsböschung		Neigungsbrechpunkt mit Angabe von Ausrundungshalbmesser, Gefälle und Steigung sowie der Station
	Entwässerungsmulde		Hochpunkt
	Fahrbahn		Tiefpunkt
	Bankett		2,5% Fahrbahnquerneigung
	Dammböschung		voh. Bäume
	Entwässerungsmulde gem. Geh- und Radweg		voh. Baum fallen
	Wirtschaftsweg		Arbeitsfläche für die Baudurchführung mit Baufeldgrenze
	Aufbruch voh. Befestigung		Baugrundaufschluß
	Rigole		geplanter Gebäudeabbruch

Zeichenerklärung Leitungsträger

	Deutsche Telekom AG
	Energiekabel E.ON e.DIS
	Erdgasleitung EMB/NBB
	Abwasserleitung
	gepl. Regenentwässerungsleitung
	Trinkwasserleitung

Beachte:
 - voh. Medien
 - Hausanschlüsse sind nicht mit dargestellt.
 - Die genaue Lage der Kabel und Leitungen ist beim Medienträger vor Baubeginn zu erfragen und durch Suchschachtungen zu ermitteln
 - Richtlinien zum Schutz unterirdischer Versorgungsleitungen
 - Für die genaue Lage und die Vollständigkeit der eingetragenen vorhandenen Leitungen kann keine Garantie übernommen werden.



Hinweis:
 Geltungsbereich Radweg Achse 540
 Bau-km 0+000 - 0+400 und 0+650 - 1+108,731
 Zwischenbereich Radweg Achse 547

Landkreis Potsdam-Mittelmark
 Gemarkung Stahnsdorf
 Flur 6

Zur Bauausführung freigegeben
 Potsdam, den

Leiter der Niederlassung
 im Auftrag

Schmidt
 Bereichsleiter
 Dezernat Planung West

Die Freigabe zur Bauausführung erfolgt gemäß § 4 FStrG und unbeschadet der vom Auftragnehmer eigenverantwortlich zu prüfenden Übereinstimmung mit dem Bauvertrag.

Alle Maße und Höhen sind auf der Baustelle nachzuprüfen.

	Großwölder Straße 80A 10495 Berlin Telefon (030) 42 10 6-0 Telefax (030) 42 10 6-301
i.A. Geschäftsführer	

Datum	Name	Unterschrift
11/2017	Holz	
11/2017	Holz	
11/2017	Scheller	

Projektnummer: 80142505

	Landesbetrieb Straßenwesen Dezernat Planung West Steinstraße 104 - 106 14480 Potsdam
--	---

Datum	Name	Unterschrift

Ausf.-Nr.:

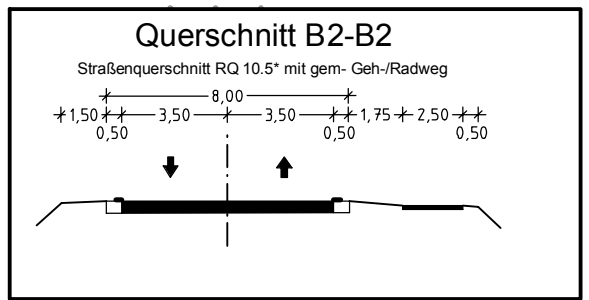
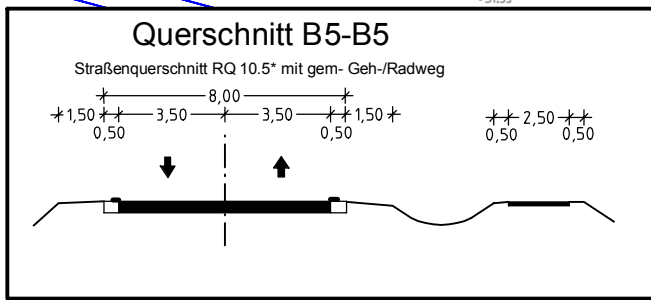
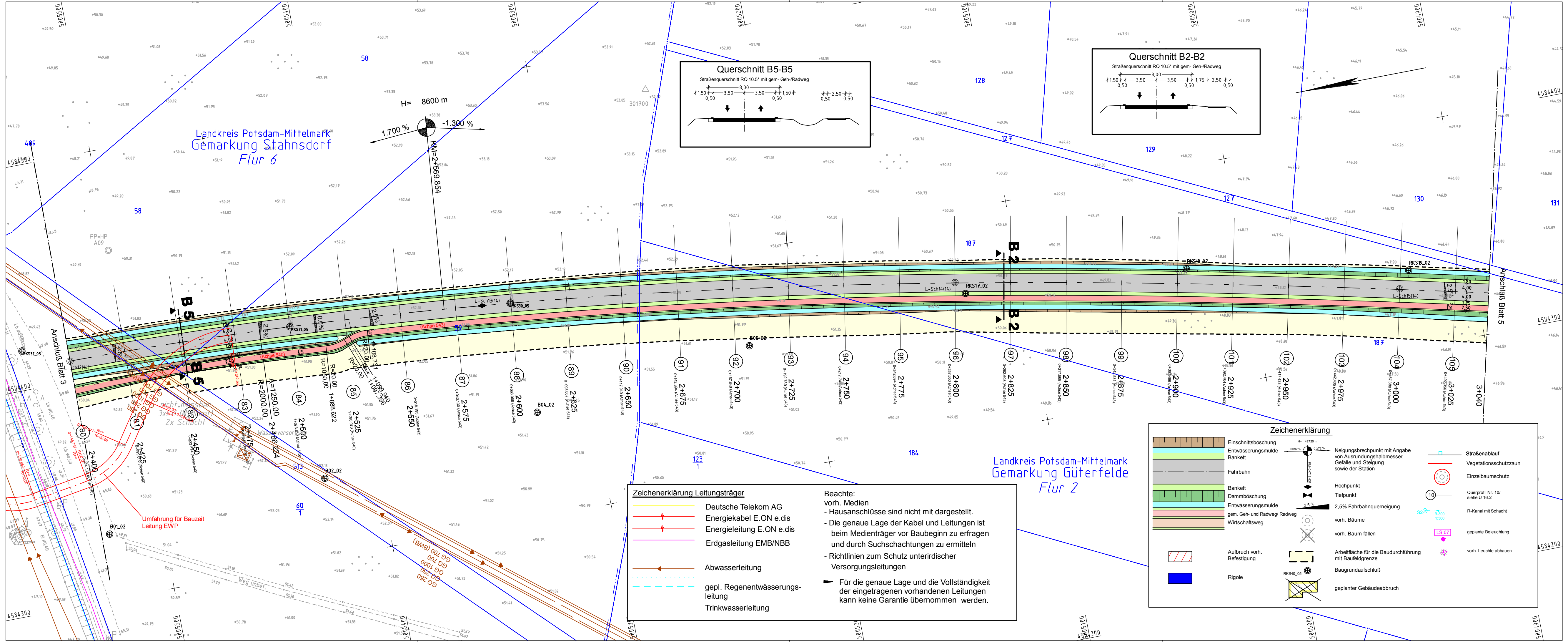
Höhen beziehen sich auf HN - Koordinatensystem 42/83			
1	Umfahrung Baubereich EWP	04/2018	Holz
Nr.	Art der Änderung	Datum	Zeichen

AUSFÜHRUNGSPLANUNG

LAND BRANDENBURG	Straße: L 77n Abschn.-Nr.: - von Abschnitt: - bis Abschnitt: -	Station: von km: - bis km: -	Unterlage/ Blatt-Nr.: 5/ 3
PROJIS-Nr.:	Lageplan Bau-km 1+580 - 2+400		Maßstab: 1:1000

L 77n Stahnsdorf - L 40
 Bau-km 0+000 - 3+540

aufgestellt:	
--------------	--



Zeichenerklärung Leitungsträger

	Deutsche Telekom AG
	Energiekabel E.ON e.dis
	Energieleitung E.ON e.dis
	Erdgasleitung EMB/NBB
	Abwasserleitung
	gepl. Regenentwässerungsleitung
	Trinkwasserleitung

Beachte:
 - vorh. Medien
 - Hausanschlüsse sind nicht mit dargestellt.
 - Die genaue Lage der Kabel und Leitungen ist beim Medienträger vor Baubeginn zu erfragen und durch Suchschachtungen zu ermitteln
 - Richtlinien zum Schutz unterirdischer Versorgungsleitungen
 - Für die genaue Lage und die Vollständigkeit der eingetragenen vorhandenen Leitungen kann keine Garantie übernommen werden.

Zeichenerklärung

	Einschnittsböschung		Hochpunkt		Straßenablauf
	Entwässerungsmulde		Tiefpunkt		Vegetationsschutzzaun
	Bankett		2,5% Fahrbahnquemeigung		Einzelbaumschutz
	Fahrbahn		vorh. Bäume		Querprofil Nr. 10/ siehe U 16.2
	Bankett		vorh. Baum fällen		R-Kanal mit Schacht
	Dammböschung		Arbeitsfläche für die Baudurchführung mit Baufeldgrenze		geplante Beleuchtung
	Entwässerungsmulde		Baugrundaufschluß		vorh. Leuchte abbauen
	Wirtschaftsweg		geplanter Gebäudeabbruch		
	Aufbruch vorh. Befestigung				
	Rigole				

Zur Bauausführung freigegeben
 Potsdam, den

Leiter der Niederlassung
 Im Auftrag

Schmidt
 Bereichsleiter
 Dezernat Planung West

Die Freigabe zur Bauausführung erfolgt gemäß § 4 FStrG und unbeschadet der vom Auftragnehmer eigenverantwortlich zu prüfenden Übereinstimmung mit dem Bauvertrag.

Alle Maße und Höhen sind auf der Baustelle nachzuprüfen.

	Greifswalder Straße 80A 10405 Berlin Telefon (030) 42 10 6-0 Telefax (030) 42 10 6-301	Datum	Name	Unterschrift
		11/2017	Holz	
		11/2017	Holz	
		11/2017	Scheiter	
Projektnummer: 80142505				

	Landesbetrieb Straßenwesen Dezernat Planung West Steinstraße 104 - 106 14480 Potsdam	Datum	Name	Unterschrift
Ausf.-Nr.:				

Höhen beziehen sich auf HN - Koordinatensystem 42/83

1	Umfahrung Baubereich EWP	04/2018	Holz
Nr.	Art der Änderung	Datum	Zeichen

AUSFÜHRUNGSPLANUNG

LAND BRANDENBURG

Straße: L 77n
 Abschn.-Nr.:
 Station:
 von Abschnitt: -
 bis Abschnitt: -

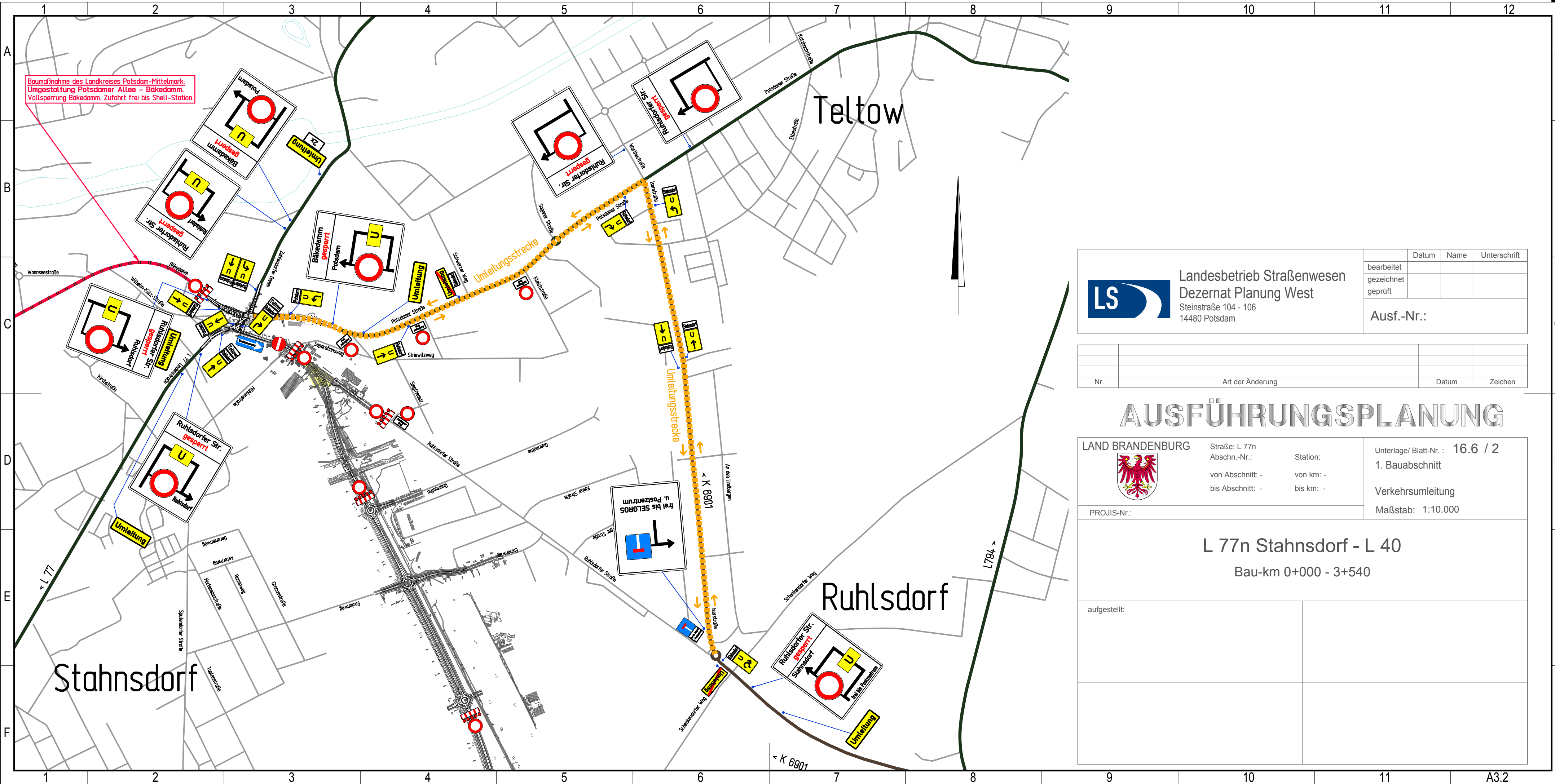
Unterlage/ Blatt-Nr.: 5/ 4
 Lageplan
 Bau-km 2+400 - 3+040
 Maßstab: 1:1000

PROJIS-Nr.:

L 77n Stahnsdorf - L 40
 Bau-km 0+000 - 3+540

aufgestellt:

Baumaßnahme des Landkreises Potsdam-Mittelmark:
Umgestaltung Potsdamer Allee - Bakedamm.
Vollsperrung Bakedamm. Zufahrt frei bis Shell-Station.



LS Landesbetrieb Straßenwesen
Dezernat Planung West
Steinstraße 104 - 106
14480 Potsdam

	Datum	Name	Unterschrift
bearbeitet			
gezeichnet			
geprüft			

Ausf.-Nr.:

Nr.	Art der Änderung	Datum	Zeichen

AUSFÜHRUNGSPLANUNG

LAND BRANDENBURG  Straße: L 77n
Abschn.-Nr.: Station:
von Abschnitt: - von km: -
bis Abschnitt: - bis km: -

Unterlage/ Blatt-Nr.: 16.6 / 2
1. Bauabschnitt
Verkehrsumleitung
Maßstab: 1:10.000

PROJIS-Nr.:

L 77n Stahnsdorf - L 40
Bau-km 0+000 - 3+540

aufgestellt:

Baumaßnahme des Landkreises Potsdam-Mittelmark:
Umgestaltung Potsdamer Allee - Bakedamm
Vollsperrung Bakedamm. Zufahrt frei bis Shell-Station

Die transportable Lichtsignalanlage "Stahnsdorfer Hof"
wird gesondert aufgestellt und betrieben.

Die transportable Lichtsignalanlage L 77 Lindenstraße/
Friedrich-Weißler-Platz wird gesondert aufgestellt
und betrieben.

1. Bauphase

Verkehrssicherung nach Regelplan B I/17
mit Anpassung an die örtlichen Gegebenheiten.
Gehwegführung (Mindestbreite 150 m) und
Erreichbarkeit der Grundstücke sind operativ
nach Baufortschritt sowie in Abstimmung mit
den Anliegern zu gewährleisten.

Verkehrsumleitung
Ruhlsdorfer Straße
nach Unterlage 16.6 / 2

2. Bauphase

Verkehrssicherung nach Regelplan B I/17
mit Anpassung an die örtlichen Gegebenheiten.
Gehwegführung (Mindestbreite 150 m) und
Erreichbarkeit der Grundstücke sind operativ
nach Baufortschritt sowie in Abstimmung mit
den Anliegern zu gewährleisten.

Regelplan B I / 17

Spernung einer Straße

Ggf. Einrichtung einer Umleitung

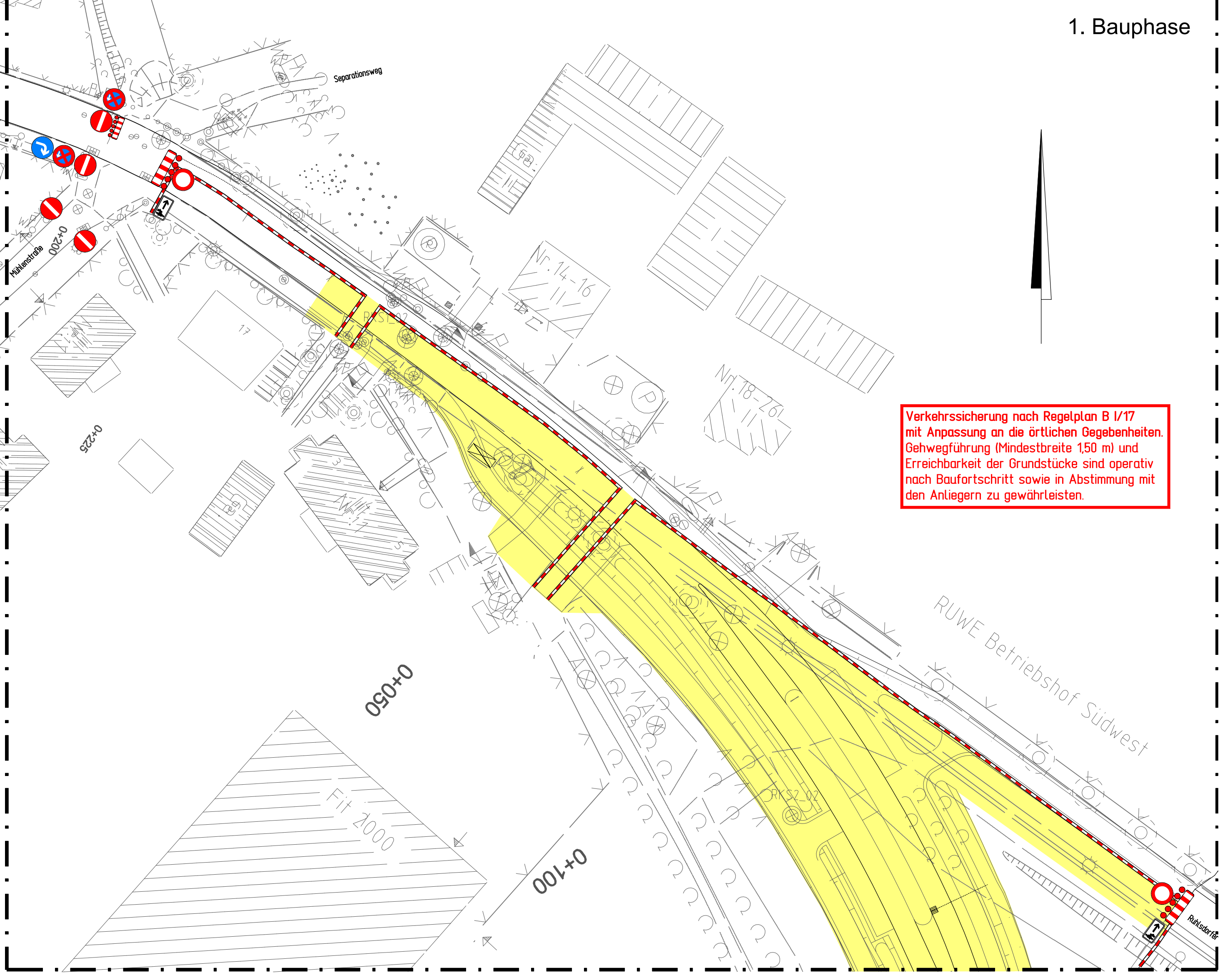
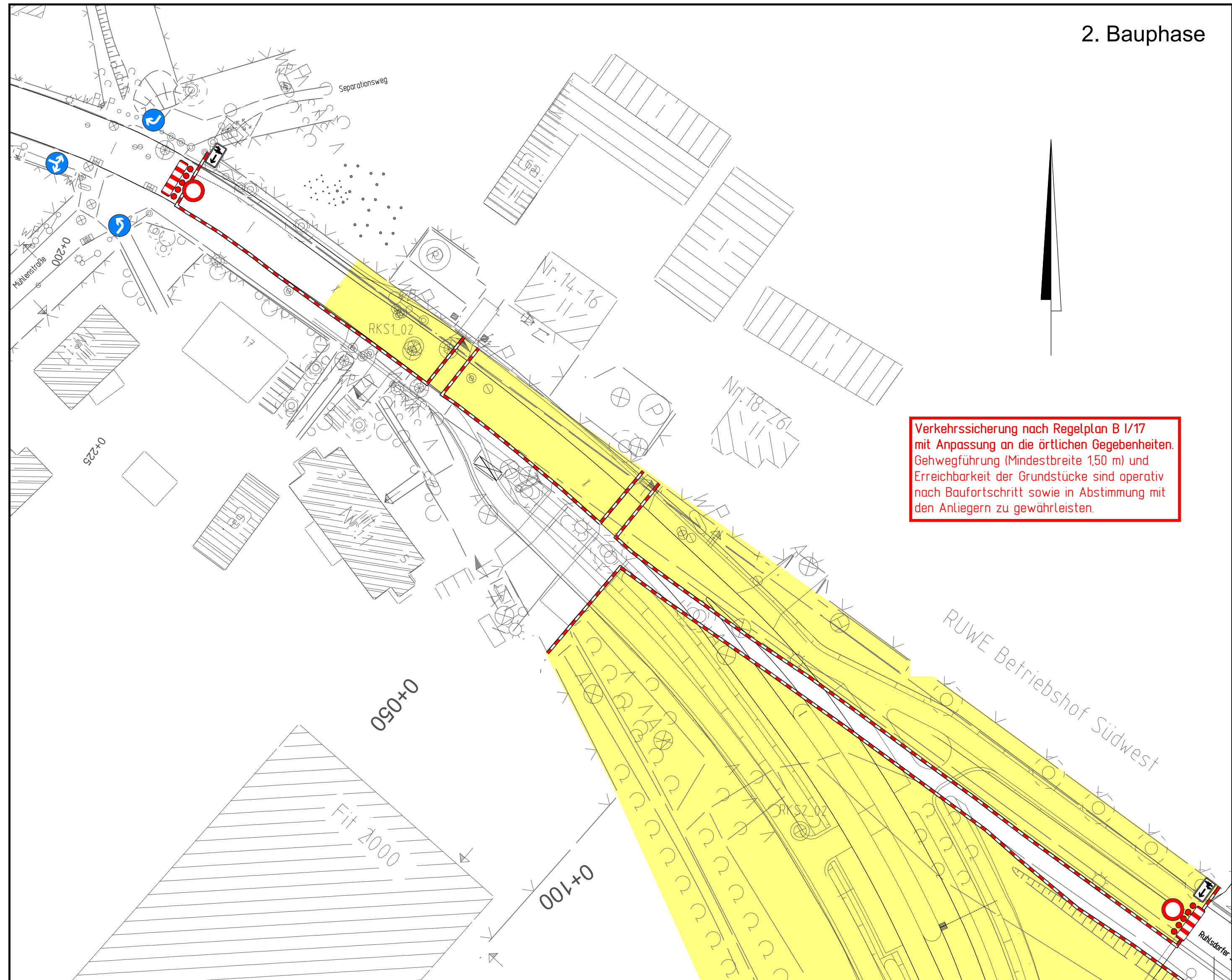
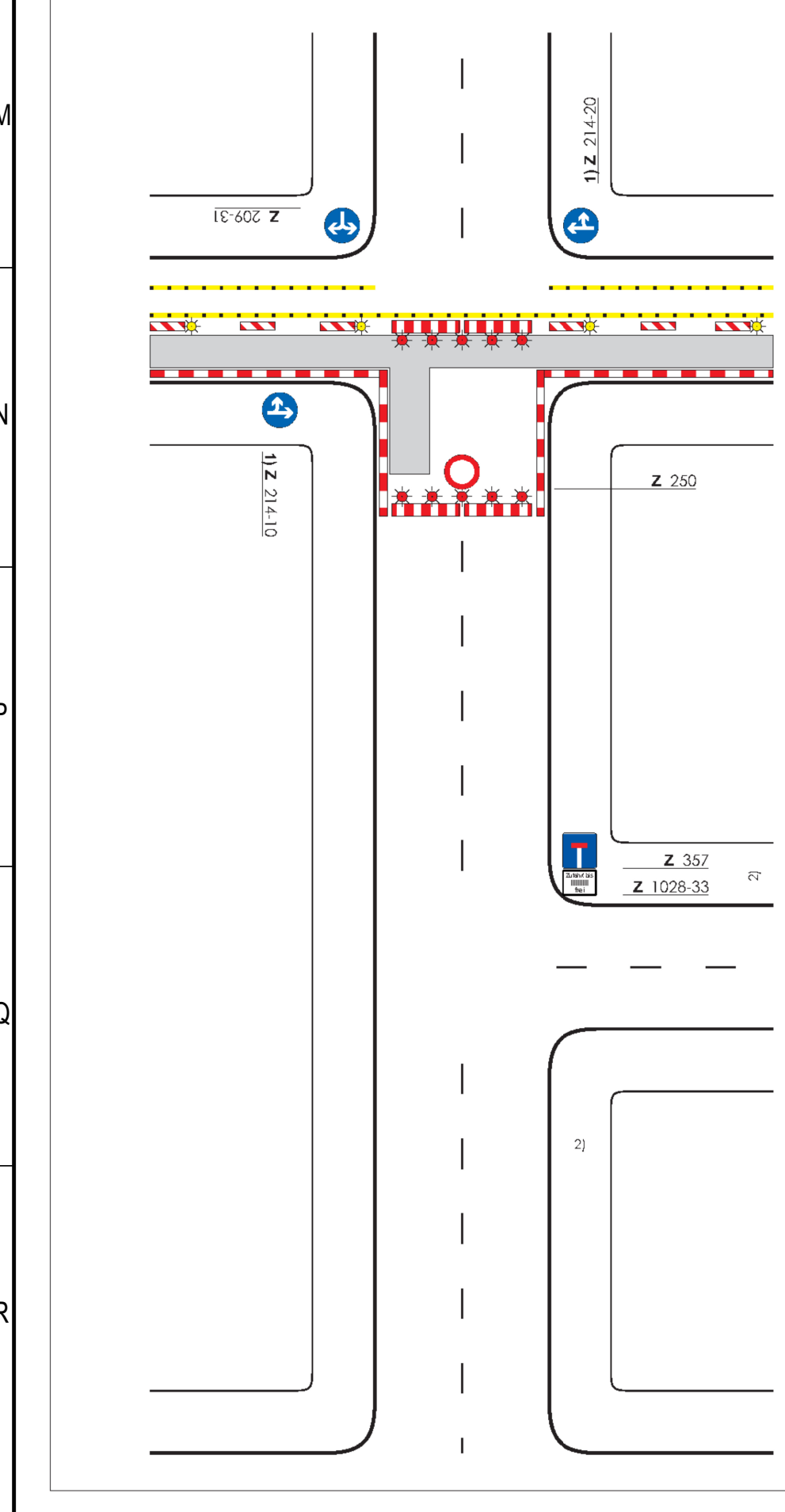
Längsspernung durch
einseitige Leitbahn
Abstand max. 10 m
Einseitige Warnleuchten auf jeder
Z- und der rechten Leitbahn

Querspernungen im Bereich der
Arbeitsstelle durch Absperrschranken
(h=200 mm)
Mindestbreite 5 m ohne Warnleuchten
Vollsperrungen

Längsspernung zum Gehweg
durch Absperrschranken (h=100 mm)
und ggf. Leitbahnen
Warnleuchten doppelseitig oder mit
Rundumsicht, Abstand max. 10 m

- 1) Ziffer VA-VeA-SVO zu den
Zeichen 209 bis 214 ist zu
beachten
- 2) Ggf. Voreinkündigung und/oder
Umleitung an geeigneter Stelle

Made in Messer 05.07



<p>Landesbetrieb Straßenwesen Dezernat Planung West Steinstraße 104 - 106 14480 Potsdam</p>	<p>Gezeichnet gezeichnet geprüft</p>	<p>Datum</p>	<p>Name</p>	<p>Unterschrift</p>
	<p>Ausf.-Nr.:</p>			
<p>Art der Änderung</p>				
<p>Datum</p>				
<p>Zeichen</p>				
<p>AUSFÜHRUNGSPLANUNG</p>				
<p>LAND BRANDENBURG</p>	<p>Straße L 77n Abschnitt-Nr. - von Abschn.- bis Abschn.-</p>	<p>Station von km. - bis km. -</p>	<p>Unterlage Blatt-Nr.: 16.6 / 3 1. Bauabschnitt Verkehrsführung Stahnsdorfer Hof Verkehrsschildern u. Signallageplan Maßstab: 1:500</p>	
<p>L 77n Stahnsdorf - L 40 Bau-km 0+000 - 3+540</p>				
<p>aufgestellt:</p>				